

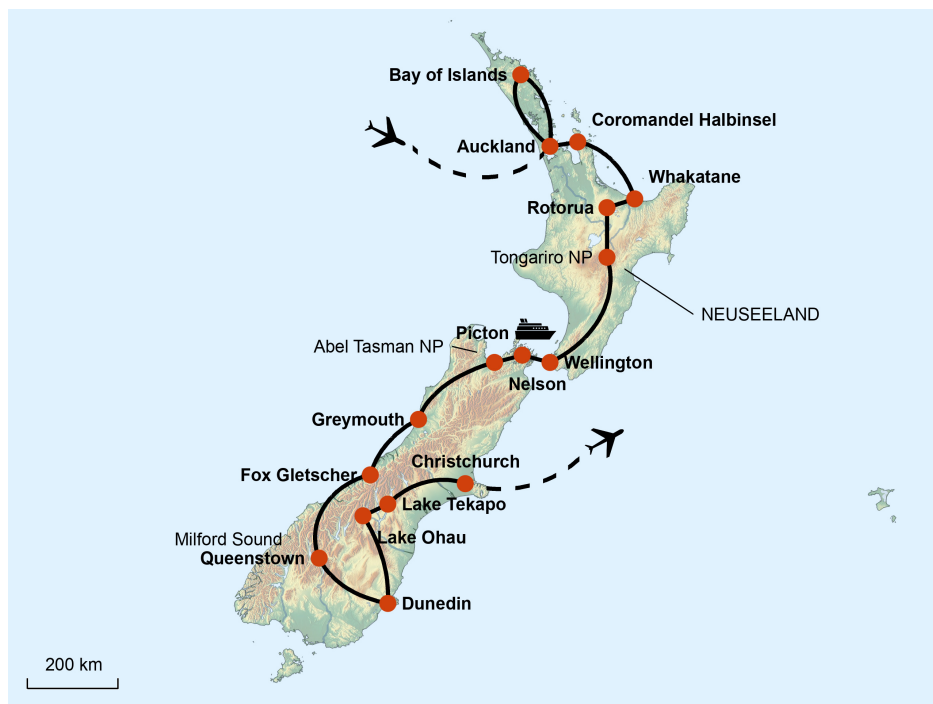
# NEUSEELAND "NATURWELTEN ERLEBEN" 2025/2026

26-TÄGIGE KLEINGRUPPENREISE MIT RADTOUREN AUF DEN SCHÖNSTEN STRECKEN DES LANDES

**DAUER**  
26 Tage

## TEILNEHMER

Einzelne Termine mit garantierter Durchführung ab 1 Person, max. 14 Personen.  
(siehe Termine und Preise)



- **Flugrundreise ab/bis Deutschland**
- Aktive Rundreise mit Bus, Schiff, **Fahrrad, Kajak und zu Fuß**
- Mit dem Rad unterwegs auf dem **Otago Central Rail & Alps 2 Ocean Trail**
- In der malerischen **Bay of Islands** auf dem Segelkatamaran in Richtung Sonnenuntergang
- Besuch von **Hobbiton** bei Matamata
- Das paradiesische Ambiente des **Abel Tasman Nationalparks** im Kajak entdecken
- Romantische **Goldgräberidylle in Arrowtown**



**Ihre Ansprechpartner: Natascha Geis, Nina Speckmann, Susanne Grube und Mona Cromm beraten Sie gerne.**

KIWI TOURS GmbH, Kapuzinerstraße 7a, 80337 München  
Hotline: +49-89-74 66 25-0



# REISEVERLAUF

## 1. Tag: Deutschland- Singapur

Heute startet Ihre Reise ans andere Ende der Welt mit dem Flug Richtung Osten nach Singapur.

## 2. Tag: Singapur - Auckland

Nach einem kurzen Umstieg geht es weiter nach Auckland.



Kea Papagei

## 3. Tag: Auckland

Ankunft in Auckland.

## 4. Tag: Auckland - Bay of Islands und Sundowner Cruise (ca. 240 km)

Am Morgen geht es über die Hafenbrücke Richtung Norden: auf dem State Highway 1 über Whangarei, die Hauptstadt des „winterlosen Nordens“, zur subtropischen Bay of Islands. Am späten Nachmittag lädt ein Segelkatamaran zu einer romantischen Sundowner Cruise ein: bei Sonnenuntergang unter gesetzten Segeln durch die malerische Bay of Islands. Wieder an Land gehen Sie in dem hübschen historischen Küstenort Russell – gute Gelegenheit für einen stimmungsvollen Spaziergang auf der Promenade. Anschließend bringt Sie die Personenfähre zurück nach Paihia. Sie übernachten unweit der Waitangi Treaty Grounds, wo 1840 ein folgenschwerer Vertrag zwischen britischer Krone und den Maori die neuseeländische Nation begründet hat. (F A)



Auckland

## 5. Tag: Aufenthaltstag in der Bay of Islands

Verbringen Sie heute den Tag in Eigenregie, z. B. mit einer Wanderung zu den Haruru-Fällen. Oder Sie schließen sich einem Ausflug zum Cape Reinga an (buchbar vor Ort). (F)

## 6. Tag: Bay of Islands - Auckland (ca. 240 km)

Am Vormittag kreuzen Sie an Bord eines Ausflugsschiffs durch das bezaubernde Insellabyrinth der Bay of Islands. Hier nahm im 19. Jahrhundert die koloniale Erschließung des Landes ihren Anfang: ein abenteuerliches Stück Historie, das vielerorts Spuren hinterlassen hat. Am Cape Brett zieht ein felsiges Eiland mit dem berühmten „Hole in the Rock“ alle Blicke auf sich. Halten Sie dennoch Ausschau nach Delfinen. Selbst Schwertwale (Orcas) tauchen hier manchmal auf. Dann legt das Boot an der Urupukapuka Insel an: spazieren Sie an der weissandigen Otehei Bay oder auf einen naheliegenden Hügel mit einem fantastischen Rundblick auf die Bay of Islands. Anschließend Fahrt von der Bay of Islands über Whangarei zurück nach Auckland. (F)



Fahrradtour auf dem Twin Coast Cycle Trail

## 7. Tag: Auckland - Coromandel-Halbinsel (ca. 270 km)

Morgens verlässt der Bus Auckland in Richtung Süden, um Kurs auf die Coromandel Peninsula zu nehmen: Die Halbinsel ist ein kleines Naturparadies mit schroffen Felsmassiven im Innern und weichen Sandstränden drum herum. Am spektakulären Hot Water Beach bei Hahei dringen sogar heiße Thermalquellen durch den Sand an die Oberfläche – bei Ebbe ein Riesenbadespaß. Eine kurze Wanderung hinab zur Cathedral Cove führt zu einem weißen Traumstrand vor dramatischer Felskulisse. Übernachtet wird in einem kleinen Küstenort an der landschaftlich reizvollen Ostseite. (F)

## 8. Tag: Coromandel-Halbinsel - Hobbiton - Whakatane (ca. 320 km)

Zunächst ein ebenso unterhaltsamer wie fotogener Abstecher zur „Mittelerde“: Bei Matamata besuchen Sie Hobbiton, das einzig erhaltene Film – Set für die erfolgreiche Kino – Trilogie „Der Hobbit“. Nicht nur für Cineasten und Tolkien – Fans ein unvergessliches Erlebnis. Die Route führt anschließend an die fruchtbare Bay of Plenty, durch das landesweit größte Anbaugebiet saftiger Kiwi – Früchte, zum freundlichen Hafentädtchen Whakatane, einem der sonnigsten Orte Neuseelands. Hier macht weit vor der Küste White Island mit Rauchzeichen auf sich aufmerksam. (F)



Hobbiton

## 9. Tag: Whakatane - Rotorua (ca. 90 km)

Sind Sie neugierig auf die vorgelagerte Vogelschutzinsel Whale Island? Dann sollten Sie heute einen optionalen, halbtägigen Schiffsausflug dorthin unternehmen (buchbar vor Ort). Mit dem Schiff geht es direkt zur Whale Island, die von den Maori Moutohor genannt wird. Erfahrene Guides führen Sie über die Insel mit seltenen einheimischen Vögeln zu einer Robbenkolonie. Wer noch Lust hat nimmt am Ende der Tour an einem erfrischenden Bad an den heißen Quellen des Sulpher Beach teil. Wer lieber in Whakatane bleibt, kann durch die abwechslungsreiche Umgebung spazieren oder ein Marae, die traditionelle Versammlungsstätte der Maori, besuchen (buchbar vor Ort). Anschließend Fahrt nach Rotorua. Nach Ankunft in Rotorua erfolgt eine kurze Stadtrundfahrt. Abends werden Sie von den Maori mit farbenfroher polynesischer Folklore überrascht: Auf traditionelle Tänze und Gesänge – auch der aufsehenerregende Kriegstanz, der „Haka“, darf nicht fehlen – folgt ein Hangi, das ursprünglich im Erdofen gegarte, typische Festmahl. (F A)



## 10. Tag: Aufenthaltstag in Rotorua

Entdecken Sie Rotorua heute auf eigene Faust. Die Thermalgebiete sind einen Besuch wert und versprechen wohltuende Erholung. (F)




Tongariro Nationalpark

## 11. Tag: Rotorua – Radtour bei den Huka- Falls – Tongariro-Nationalpark (Fahrradstrecke 17 km/ ca. 2 Stunden + ca. 190 km)

Auf dem Weg nach Lake Taupo besuchen Sie das einmalige Waimangu Volcanic Valley, wo Sie bei einem Spaziergang vulkanische Aktivitäten hautnah mit erleben dürfen. Im Anschluss fahren Sie weiter Richtung Süden und nach kurzer Busfahrt erreichen Sie die mächtigen Huka Falls. Die schäumenden Kaskaden des Waikato River sehen Sie sich vom Fahrrad aus an, bevor Sie dem Waikato – Tal folgend zum Aratiatia Wasserkraftwerk radeln. Hier wird der Waikato River, der längste Fluss Neuseelands gestaut und seine natürliche Kraft wird in umweltfreundliche Energie umgewandelt. Dann wird es heißer, der dampfende Bachverlauf zeugt von den unterirdischen Aktivitäten, die in der Nähe von einem geothermischen Kraftwerk genutzt werden. Der Bus bringt Sie dann zum Lake Taupo, Neuseelands größtem See, entstanden bei einem gewaltigen Vulkanausbruch vor gerade mal knapp 27.000 Jahren. Sein Ufer begleitet eine ganze Zeit lang die Busfahrt zum Tongariro Nationalpark, wo drei noch immer recht aktive Vulkane das Zentralplateau der Nordinsel prägen: Ruapehu, Ngauruhoe und Tongariro. Die aufregende Naturlandschaft steht unter Schutz: der älteste Nationalpark Neuseelands war einer der ersten weltweit und gehört zu m UNESCO Naturerbe. Übernachtet wird in einem Ort im oder am Rande des Nationalparks. Bei einer kurzen Wanderung sehen sie, wie die Natur die historische Vulkanlandschaft zurückerobert hat. (F)

## 12. Tag: Tongariro Nationalpark – Wellington (ca. 340 km)

Die heutige Route Richtung Süden durchquert saftig grünes Farmland und folgt schließlich der Westküste, wo Sie bei klarem Wetter die Südinsel Neuseelands jenseits der Cook Strait ausmachen können. Der Tag endet in Wellington, der eleganten Hauptstadt des Landes. Nach der Ankunft zeigt Ihnen eine kurze Stadtrundfahrt die Hauptsehenswürdigkeiten, wie das Regierungsviertel, viktorianische Architektur in der City und den Mount Victoria, der weit über die ausladende Hafengebucht blicken lässt. (F)




Split Apple Rock im Abel Tasman National Park

### **13. Tag: Wellington - Picton - Radtour durch das Weinanbaugebiet Marlborough - Blenheim (Fahrradstrecke 6 km/ ca. 3 Stunden + ca. 30 km)**

Am Morgen kurzer Transfer zum Fährhafen und schon beginnt die ca. dreieinhalbstündige Minikreuzfahrt zur Südinsel. Relaxen Sie an Bord und halten Ausschau nach Delfinschwärmen, die gerne das Fährschiff begleiten. Bei der Einfahrt in die Marlborough Sounds können Sie sich an der einsamen Landschaft von alten Meeresarmen und Buchten satt sehen, bevor es in dem freundlichen Hafenstädtchen Picton wieder an Land geht. Rebenerfelder zeugen in der Provinz Marlborough vom größten Weinanbaugebiet Neuseelands. Von der Qualität der Weine können Sie sich am besten bei einer kleinen Weintour mit dem Fahrrad überzeugen. Freuen Sie sich auf süffigen Sauvignon Blanc und würzigen Pinot Noir. (F)

### **14. Tag: Blenheim - Nelson (ca. 140 km)**

Sie reisen weiter durch die Provinz Marlborough und den Küstenort Havelock und erreichen noch einmal die idyllischen Marlborough Sounds, bis zur Tasman Bay. Hier kommen Sie am Künstlerort Nelson an. (F A)



Pancake Rocks im Paparoa Nationalpark

### **15. Tag: Kayak-Tour im Abel Tasman Nationalpark (ca. 130km)**

Heute erwartet Sie wohl das charmanteste geschützte Naturparadies des Landes: Der Bus fährt zum Abel Tasman Nationalpark im Nordwesten der Südinsel. Goldgelbe Sandstrände zwischen grünem Regenwald und türkisfarbenen Meereswogen: Der Abel Tasman Nationalpark schmeichelt der Schöpfung. Dies alles erleben Sie hautnah auf einer zweistündigen, geführten Kayak-Tour. Genießen Sie die Ausblicke übers Wasser und achten Sie auf Robben, die sich gerne auf den Felsen in der Sonne wärmen. An Land laden gut gezeichnete Pfade zu einem Spaziergang unter baumhohen Farnen ein. Oder Sie bleiben einfach am Strand und nehmen ein Bad in der Tasmanischen See. Wer nicht paddeln möchte, kann alternativ an einer Bootstour entlang der bilderrreichen Küste des Nationalparks teilnehmen (buchbar vor Ort). Anschließend Rückfahrt nach Nelson, wo Sie die Nacht verbringen. (F)

### **16. Tag: Nelson - Punakaiki - Greymouth (ca. 320km)**

Über Murchison fahren Sie zunächst durch die eindrucksvolle Schlucht des Buller River zur Westküste. Am Cape Foulwind führt ein Spaziergang zu einer großen Robbenkolonie. Mit Fernglas kann man die Tiere hier ganz nah sehen. Von nun an folgt die Route der wilden West Coast nach Süden. Die tosende Brandung der Tasmanischen See hat im Paparoa National Park die berühmten Pancake Rocks in Punakaiki aus dem Kalkstein geformt: Steilfelsen, die wie riesige gestapelte Pfannkuchen anmuten – und mit spritzigen Wasserfontänen pitschnass machen, wenn man nicht aufpasst. Anschließend Weiterfahrt nach Greymouth. (F)



Church of the Good Shepherd

### **17. Tag: Greymouth – Fox Gletscher (ca. 210 km)**

In Hokitika erfahren Sie, wie Jade in einer Werkstatt zu Pretiosen geschliffen wird und können im einst florierenden Goldgräberörtchen Ross eigenhändig Gold waschen. Die grüne Westküste entlang begeben Sie sich auf Goldgräberspuren, in Ross können Sie ihr Glück beim eigenhändigen Goldwaschen versuchen, bevor Sie die Ortschaft Franz Josef, unweit des gleichnamigen Gletschers gelegen, erreichen. Hier besteht bei guten Wetterverhältnissen die Möglichkeit zu einem Helikopterflug. Zum Tagesende kommen Sie in Fox Glacier an. (F)

### **18. Tag: Fox Gletscher – Mount Aspiring Nationalpark – Arrowtown – Queenstown (ca. 390 km)**

Wenn kein Wind weht und Sie freie Sicht haben, können Sie die umliegenden höchsten Gipfel Neuseelands im Lake Matheson erkennen, den Sie heute erreichen. Sein dunkles Wasser macht ihn zu einem perfekten natürlichen Spiegel. Noch wird Ihre Reiseroute von imposanten Wäldern begleitet, bis Sie schließlich hinauf auf den Haast Pass fahren, der Schritt zum Mount Aspiring Nationalpark ist getan, erkunden Sie nun diesen auf einem kurzen Spaziergang durch das wilde Grün. Die Vegetation verändert sich im Anschluss. Im Binnenland Central Otagos wird es deutlich trockener. Sie folgen Ihrer Route entlang des Lake Wanaka und des Lake Hawea, bis Sie am Nachmittag die hübsche Goldgräbersiedlung Arrowtown erreichen. Im gleichnamigen Fluss wurde einst nach Gold geschürft. Weiter geht's nach Queenstown – der Abenteuerspielplatz Neuseelands in dramatischer Kulisse. (F)

### **19. Tag: Queenstown**

Nutzen Sie den heutigen Tag, um an einer Seefahrt mit einem Dampfschiff teilzunehmen oder für eine Seilbahnfahrt auf Bob's Peak. Alternativ können Sie an einem Ausflug zum Milford Sound, der berühmten Naturschönheit im Fiordland-Nationalpark, inklusive Schiffsrundfahrt teilnehmen (alle Ausflüge optional buchbar vor Ort). (F)

### **20. Tag: Queenstown – Radtour Otago Central Rail Trail - Dunedin (Fahrradstrecke 29 km/ ca. 2-3 Stunden+ ca. 300 km)**

Durch Central Otago, vor allem bekannt für ausgezeichnete Pinot Noirs, fahren Sie vorbei an den Städten Cromwell und Alexandra mit goldener Vergangenheit bis zum Startpunkt Ihrer Radtour auf dem Otago Central Rail Trail. Hier wurde ein insgesamt 150 km langer Abschnitt der einstigen Bahnstrecke in einen Weg umfunktioniert. Die Gegend wird nicht umsonst Big Sky Country genannt, denn Sie umgibt ein riesig erscheinendes Himmelsgewölbe, während Sie durch süße Dörfer und malerische Landschaften radeln. Mitten auf dem Land genießen Sie heute ein typisches „Pub-Lunch“, bevor Sie sich mit dem Bus weiter nach Dunedin begeben. (F M)

### **21. Tag: Dunedin – Lake Ohau (ca. 280 km)**

Bei der kurzen Stadtrundfahrt durch Dunedin werden Sie schnell bemerken, wie reich sie zu Goldfieber-Zeiten war. Bestens erhaltene viktorianische Architektur zeugt von der goldenen Ära. Ihre Route führt Sie im Anschluss entlang der Ostküste gen Norden, wo Sie sich mysteriöse, massive Steine anschauen. Steine? Die hier vor Ihnen liegenden Moeraki Boulders sind bis heute ein Rätsel. Schauen Sie sich die riesigen Steinkugeln am Strand ruhig näher an. Weiter geht's nach Oamaru und im Anschluss weiter durch das Tal des Waitaki Rivers ins Landesinnere. Sie erreichen dünn besiedeltes Hochland. Hier im Mackenzie Country bekommt das Wort „Weite“ ein neues Ausmaß, denn das „Becken“ erstreckt sich in elliptischer Form ca. 100 km in Nord-Süd und ca. 40 km in Ost-West-Richtung. Ihr Ziel ist der Lake Ohau. Wenn es die Sicht erlaubt, erblicken Sie in der Ferne den höchsten Berg Neuseelands, den 3.724 m hohen Aoraki Mount Cook. (F A)

### **22. Tag: Lake Ohau – Radtour Alps 2 Ocean Cycle Trail -Lake Tekapo (Fahrradstrecke: ca. 38 km/ ca. 3-4 Stunden)**

Heute erwartet Sie eine der schönsten Teilstrecken des Alps 2 Ocean Cycle Track, der, wie der Name schon sagt, von den Alpen bis zum Pazifik führt, insgesamt 306 km. Aber keine Sorge, Sie müssen nicht die gesamte Strecke radeln. Ihr Weg führt sie nur ein paar Stunden über schönste Landschaften, fast wie aus dem Bilderbuch. Durch die einsame Hochebene erreichen Sie bald Twizel. Hier ist nichts außer Natur in der Umgebung. Hier werden Sie abgeholt und zu Ihrer Unterkunft am Lake Tekapo gebracht. (F)

**23. Tag: Lake Tekapo – Christchurch (ca. 190 km)**

Menschenverlassen ist das MacKenzie-Hochland, bietet dafür aber umso weitere Ausblicke, bis Sie die „Church of the Good Shepherd“ am Ufer des Lake Tekapo erreichen. Die alte Steinkirche in malerischer Kulisse an der Flussmündung gilt als die meistfotografierteste Kirche Neuseelands. Bald schon verwandelt sich die Vegetation und Sie entdecken saftige Wiesen und fruchtbares Ackerland. Die landwirtschaftlich bedeutenden Orte Ashburton und Geraldine liegen lassend, folgen Sie Ihrem Weg nach Christchurch. Die Südinselmetropole hat sich erstaunlich gut vom Erdbeben vor einigen Jahren erholt und beeindruckt mit Modernität. Der Nachmittag steht Ihnen zur freien Verfügung. (F)

**24. Tag: Christchurch - Port Hills- Christchurch (ca. 40 km)**

Bei einer kurzen Stadtrundfahrt lernen Sie die größte Stadt auf der Südinsel heute etwas näher kennen. Sie möchten sich noch etwas die Beide vertreten? Gehen Sie mit zu den Port Hills. Von hier haben Sie eine wunderbare Sicht auf Christchurch, aber auch auf die flachen Canterbury Plains und sogar die Gipfel der Südalpen im Westen. (F M)

**25. Tag: Christchurch -Singapur**

Nach dem Frühstück heißt es Abschied nehmen von Neuseeland, welches Ihnen sicherlich noch lange in Erinnerung bleiben wird. Sie fliegen los Richtung Singapur. (F)

**26. Tag: Singapur - Deutschland**

Nach einem Umstieg in Singapur erreichen Sie am nächsten Morgen Deutschland.

**Änderungen vorbehalten.**

## TERMINE & PREISE DER NEUSEELAND-REISE

### TERMINE

18.10.2025 bis 12.11.2025	*	ab 9.170 €
01.11.2025 bis 26.11.2025	G*	ab 9.245 €
09.11.2025 bis 04.12.2025	G	ab 9.245 €
15.11.2025 bis 10.12.2025	G*	ab 9.245 €
22.11.2025 bis 17.12.2025	*	ab 9.245 €
14.12.2025 bis 08.01.2026		ab 9.245 €
03.01.2026 bis 28.01.2026	G*	ab 9.310 €
25.01.2026 bis 19.02.2026	G	ab 9.310 €
07.02.2026 bis 04.03.2026	G*	ab 9.310 €
14.02.2026 bis 11.03.2026	*	ab 9.310 €
01.03.2026 bis 26.03.2026	G	ab 9.310 €
08.03.2026 bis 02.04.2026		ab 9.310 €
21.03.2026 bis 15.04.2026	*	ab 9.310 €

### INFORMATIONEN ZU TERMINEN & PREISEN

Preise pro Person im Doppelzimmer.

**G=Garantierte Durchführung ab 1 Person**, max. 14 Personen

Teilnehmerzahl restliche Termine: mind. 7 Personen, max. 14 Personen

\* Reiseverlauf in umgekehrter Reihenfolge ab Christchurch bis Auckland

### IM REISEPREIS ENTHALTENE LEISTUNGEN

- Internationale Linienflüge in der Economy Class ab/bis Deutschland mit der Singapore Airlines (oder gleichwertig)
- Rundreise laut Reiseverlauf in landesüblichen Reisebussen (Fahrzeuggröße entsprechend der Teilnehmerzahl) und weiteren Verkehrsmitteln wie angegeben
- 22 Übernachtungen in Comfort-Hotels
- Mahlzeiten wie im Reiseverlauf genannt (F= Frühstück, M = Mittagessen, A = Abendessen)
- Ausflüge und Besichtigungen wie im [Reiseverlauf der Neuseelandreise](#) beschrieben inkl. der anfallenden Eintrittsgelder und Nationalparkgebühren
- Fahrradmieta und Helm für die ausgeschriebenen Radtouren (E-Bike gegen Aufpreis buchbar)
- Deutschsprachige Reiseleitungen vor Ort
- Gepäck: 1 Koffer bis 20 kg
- 1 Reiseführergutschein pro Buchung sowie Informationsmaterial

Vitamin C gegen Fernweh





## SONSTIGE PREISE (PRO PERSON)

Aufpreis für Zubringerflüge ab Österreich	ab 130 €
Aufpreis internationale Langstrecken in der Premium Economy Class	ab 1.500 €
Aufpreis internationale Langstrecken in der Business Class	ab 4.490 €
Rail & Fly – mit dem Zug zum Flug	ab 79 €
Flughafentransfers bei An- und Abreise	ab 135 €
Aufpreis für ein Einzelzimmer	1.900 €
Aufpreis für E-Bike-Miete	ab 196 €
optionale Ausflüge	vor Ort zubuchbar